

www.altfinstermuenz.com



**IL CASTELLO DELLE
AVVENTURE**



o Sesterzi romani 177 - 179 dopo Cristo



o spada ca nel 1200



o Meraner Vierer 1427 - 39

OBIETTIVI

L'associazione Altfinstermünz vuole proteggere dalla rovina la struttura della fortezza ed invitare tutte le persone amanti della storia a visitare Altfinstermünz.

Con la creazione di un mondo medioevale avventuroso l'Associazione vorrebbe allargare il numero di visitatori a bambini, a giovani e famiglie. Il nostro obiettivo è quello di creare un'attrazione ed una meta da visitare durante l'estate nella parte che comprende tre stati Italia - Svizzera - Austria. Olte al luogo culturale e naturale che mozza il fiato (la grotta naturale, il passaggio delle rocce, la Torre del ponte) vengono create parecchie attrazioni artistiche. (Spettacoli multimediali, funivia ascensionale, mondo fiabesco e leggendario), che il Medioevo avventuroso doveva rappresentare.



spada di Vinadi, 112 cm

o piano



CRONOLOGIA

- o **Nel 45 dopo Cristo** La via romana Claudia Augusta poteva superare il fiume „Inn“ in prossimità della località di 'Altfinstermünz – grazie alla presenza di un ponte
- o **IX – XI secolo** Sede del tribunale della Regione della Bassa Engadina – Nauders – Pfunds
- o **1078** Il Duca bavarese Welf nel corso della guerra contro il Vescovo di Chur lascia una guarnigione nella "Clusa" (Gola di Finstermünz)
- o **1159** Prima citazione documentata della "Vinestana Silva" (bosco di Finstermünz)
- o **1263** Citazione documentata di un castello scavato nella roccia noto come "Castrum Luech in der Vinst(er)minze"
- o **dal 1300** Istituzione di un pedaggio per il passaggio del confine tra Engadina e Tirolo
- o **1472** Ampliamento dell'insediamento sotto il Duca Sigmund.
- o **1499** Bastione militare nella guerra fra Tirolo ed Engadina.
- o **1502** In 35 anni viene costruita la grande Torre
- o **1604** Consacrazione della Cappella „Assunzione della Vergine Maria“
- o **dal 1652** Confine tra Tirolo ed Engadina



1649



1937



oggi

- 1779 Trasferimento dell'ufficio doganale a Martinsbruck. Finstermünz viene venduta agli ultimi doganieri e ospita solo una locanda con annessa una birreria.
- 1799 Battaglie nelle guerre di Coalizione. Gli "Schützen" del paese di Pfunds fanno 300 prigionieri.
- 1854 Con il completamento della nuova strada di Resia viene tagliata fuori del traffico Altfinstermünz continua ad ospitare solo una azienda agricola.
- 1948/49 Restaurazione del ponte ad opera del governo austriaco. Il ponte viene protetto come patrimonio artistico.
- 1999 Apertura del ponte, anello di congiunzione tra Tirolo ed Engadina.
- 2001 Fondazione dell'Associazione di Altfinstermünz e inizia no i lavori e la restaurazione degli edifici doganali.

PROGETTI

I progetti prevedono innanzitutto il rinnovamento e la restaurazione di tutte le parti storiche di questo luogo. Altre attrazioni sono:

- Nel "Sigmundseck", la parte del luogo nella roccia, una mostra rappresenterà la vita e l'opera del Duca Sigmund des Münzreichen". Nella Torre del ponte una mostra interattiva illustrerà la vita dei doganieri. Nella caverna naturale uno spettacolo multimediale racconterà la storia di Altfinstermünz.
- La Torre di "Klausen" sarà di nuovo il centro della mostra e del museo, dove verranno raccontati gli episodi principali della storia della Dogana del Tirolo.
- Nella cappella della "Assunzione della Vergine Maria" veranno di nuovo celebrati battesimi e matrimoni.
- L'antico fienile ospiterà un servizio di bar e ristorante.
- Nella zona tra il fienile e la cappella è stato progettato un parco-giochi per bambini, che ha per tema il mondo fiabesco e leggendario.
- Alla fine del progetto è prevista la costruzione di una funivia che collegherà Hochfinstermünz ad Altfinstermünz.

GUIDE TURISTICHE

L'associazione Altfinstermünz organizza ogni martedì nel periodo che va da giugno a settembre un percorso culturale sulla struttura della fortezza Tardomedioevale di Altfinstermünz. Su richiesta potranno essere fissate anche visite guidate fuori orario.

Le guide turistiche vengono sovvenzionate dalle aziende turistiche della zona e pertanto sono gratuite.



AUS DEM FILM LUIS TRENKER, DER REBELL. FINSTERMÜNZ, TIROL.

Oltre il restauro, il carattere scientifico costituisce una parte importante dei lavori del progetto.

ANALISI DEGLI EDIFICI ANTICHI

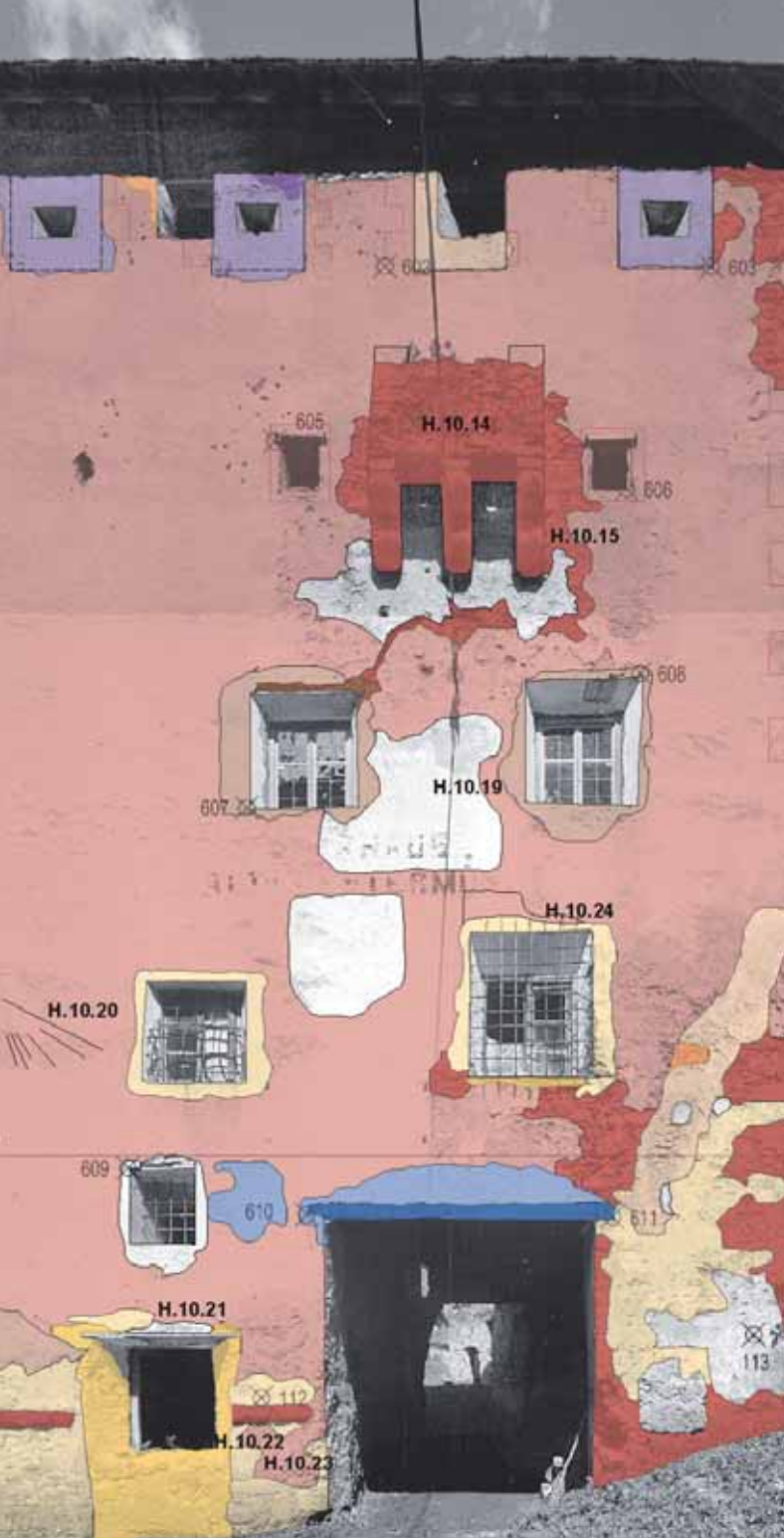
Come primo risultato di questo lavoro e disponibile adesso una completa misurazione digitale e una scheda completa di tutte le parti storiche di questo luogo.

ARCHEOLOGIA


L'istituto per la preistoria, medioevale e l'età moderna dell'Università di Innsbruck ha realizzato un progetto archeologico nella grotta di roccia. La roccia stratificata ha una profondità di 2,7 metri e sono stati scoperti reperti archeologici che risalgono al 14 Secolo. Nello strato più basso sono stati trovati resti di legno bruciato attraverso il metodo del Radio-carbonio, che hanno una datazione che va dal 20 – 220 dopo Cristo.

ETÀ DEGLI EDIFICI

- Gotico nel 1500
- Gotik, 15./16. Jh.
- Rinascimento, XVI. secolo
- Barocco, XVII. secolo
- XVIII. secolo
- XIX. secolo



Torre della chiesa



Cappella "Maria assunta"

DICHIARAZIONE DI ADESIONE

Io desidero diventare socio della Associazione di "Altfinstermünz"

NOME, COGNOME

CAP, LUOGO, VIA

TELEFONO – FAC

E-MAIL

CONTRIBUTO



socio ordinario

15.-



Socio sostenitore

50.-

LUOGO, DATA

FIRMA

Si prega di ritagliare e spedire a:

Verein Altfinstermünz, Stuben 45, 6542 Pfunds

Conto Nr: 57 000 17 06 BLZ.: 45 850

IBAN: AT63 45850 00 57 000 17 06 BIC/Swift: VBOEATWWLAN

Principali sostenitori dell' Associazione:

Comune Nauders (A), Comune Pfunds (A), Comune Spiss (A),
Comune Samnaun (CH), Comune Tschlin (CH), Comune Curon venosta (I),
Azienda Tiroler Oberland und Kautertal, Samnaun Turismo (CH),
Tschlin Turismo (CH), Azienda turistica Alta venosta (I)

L'Associazione di „Altfinstermünz“

A-6542 Pfunds, Stuben 45

Telefono: +43(0)5474/20042

Fac: +43(0)5474/20052

Handy: +43(0)664/3959471



Edizione, redazione effettuata da:

Contenuto: Associazione Altfinstermünz, Gerald Jochum, Stuben 45, 6542 Pfunds,
verein.altfinstermuenz@aon.at;

Foto: Verein Altfinstermünz, WEST, Tiroler Kunstkataster

Edito da: WEST Werbeagentur, Landeck

1 TORRE DEL PONTE
Inizia con un ponte levatoio ad ovest

2 SIGMUNDSECK
era un punto strategico di difesa

3 GROTTA DI ROCCIA
con 35 m collegata con angolo a "Sigmundseck" attraverso un passaggio roccioso

4 EDIFICI SECONDARI
effettuati nel 1960

5 TORRE DELLA CHIUSA
Costruito dal 1502 fino 1537

6 STALLE E FIENILE

7 PARCO GIOCHI

8 CAPPELLA "MARIA ASSUNTA"
costruita con parte degli introiti doganali - consacrata nel 1604

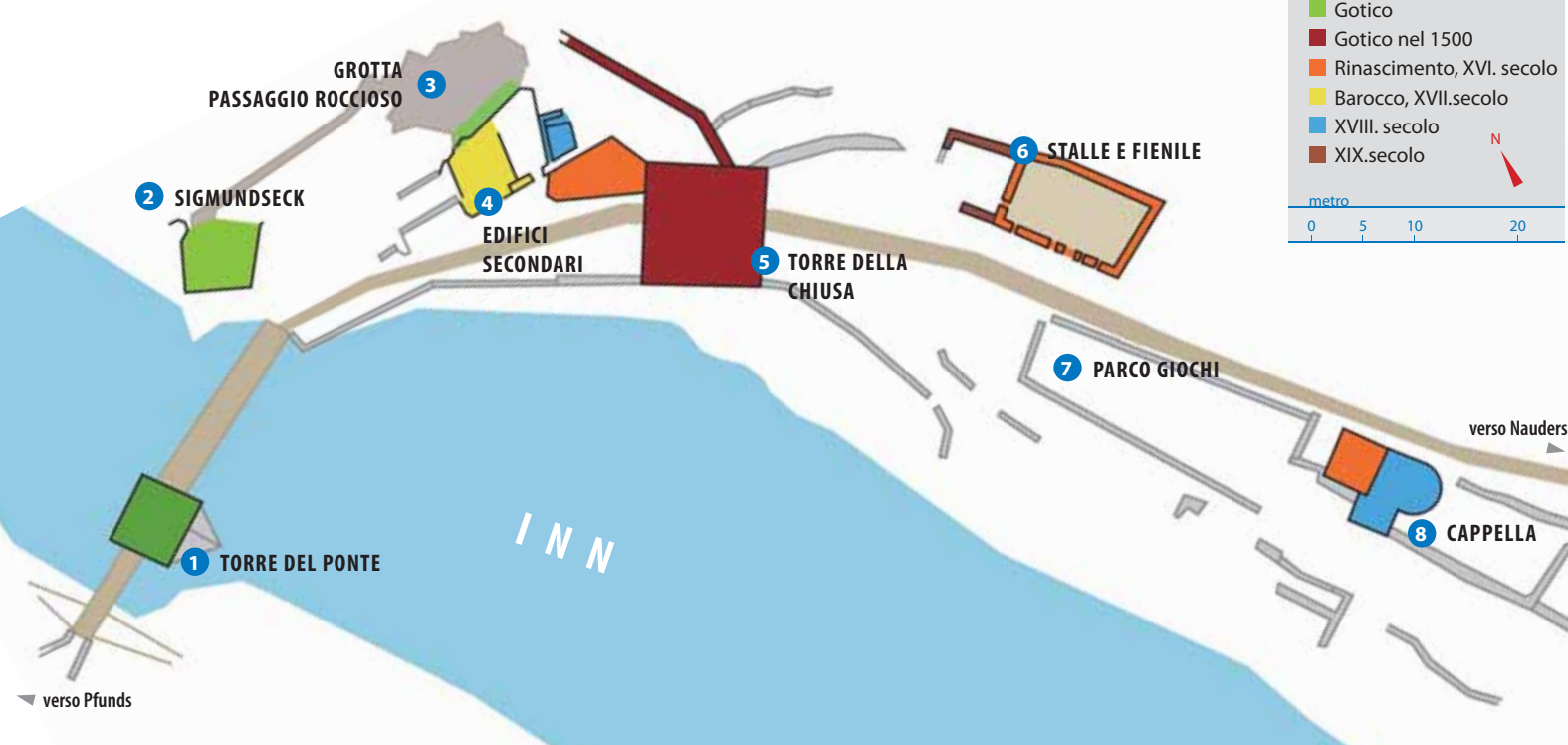
L'Associazione di „Altfinstermünz“

A-6542 Pfunds, Stuben 45
Telefon: +43(0)5474/20042
Fax: +43(0)5474/20052
Mobil: +43(0)664/3959471

vista panoramica

PLANIMETRIA

- Tardo romanico/gotico
- Gotico
- Gotico nel 1500
- Rinascimento, XVI. secolo
- Barocco, XVII.secolo
- XVIII. secolo
- XIX.secolo



Altfinstermünz 1937

Sigmundseck

